



F.2. DUSP+PDPS

SOUŘADNICOVÝ SYSTÉM: S-JTSK

VÝŠKOVÝ SYSTÉM: BpV

KRESLIL:	ING. LUKÁŠ TOBEŠ		 FÖRSTEROVA Č.P. 175, 566 01 VYSOKÉ MÝTO EMAIL: MDS@MDSPROJEKT.CZ	
ZPRACOVAL:	ING. LUKÁŠ TOBEŠ			
TECHNICKÁ KONTROLA:	MILOŠ BEDNÁŘ, DiS.			
ZODPOVĚDNÝ PROJEKTANT:	ING. LUKÁŠ TOBEŠ			
HLAVNÍ PROJEKTANT:	ING. JAN BURSA			
KRAJ: PARDUBICKÝ	OKRES: ÚSTÍ NAD ORLICÍ	OBEC: LEŠTINA	STUPEŇ:	DUSP+PDPS
INVESTOR: PARDUBICKÝ KRAJ, KOMENSKÉHO NÁMĚSTÍ 125, 532 11 PARDUBICE			ZAK.ČÍSLO:	2630-22-3
AKCE: OPRAVA SILNICE III/35720 DVOŘIŠTĚ – DOUBRAVICE OBJEKT: F.2. ZEMĚDĚLSKÁ PŘÍLOHA			ARCHIVNÍ ČÍSLO:	2630
			DATUM:	05/2022
			FORMÁT:	A4
			MĚŘÍTKO:	–
OBSAH:			ČÍSLO SOUPRAVY:	ČÍSLO PŘÍLOHY: F.2.3.
PODKLAD PRO ODNĚTÍ ZPF				

Stavba: **Oprava silnice III/35720 Dvořiště - Doubravice**

Příloha: **F.2.3. PODKLADY PRO ODNĚTÍ ZEMĚDĚLSKÉ PŮDY
ZE ZEMĚDĚLSKÉHO PŮDNÍHO FONDU**

Stupeň: Dokumentace pro vydání společného územního a stavebního
řízení a pro provádění stavby (DUSP+PDPS)

Obsah:

1.	údaje katastru nemovitostí o pozemcích	3
2.	vyjádření vlastníka zemědělské půdy	3
3.	výpočet odvodů za odnětí půdy ze zemědělského půdního fondu	3
4.	plán rekultivace.....	3
5.	předběžnou bilanci skrývky kulturních vrstev půdy a návrh způsobu jejich hospodárného využití	3
5.1.	předběžnou bilanci skrývky kulturních vrstev půdy.....	3
5.2.	návrh způsobu jejich hospodárného využití	4
6.	vyhodnocení a návrh alternativ podle § 7 odst. 1 a 2	4
6.1.	Vyhodnocení	4
6.2.	návrh alternativ podle § 7 odst. 1 a 2.....	4
7.	výsledky pedologického průzkumu	4
8.	údaje o odvodnění a závlahách.....	5
9.	údaje o protierozních opatřeních.....	5
10.	zákres bpej s vyznačením tříd ochrany	5
11.	informaci, v jakém následném řízení podle zvláštního právního předpisu má být souhlas s odnětím zemědělské půdy ze zemědělského půdního fondu podkladem	6
12.	tabulky dle vyhlášky 271/2019 Sb.	6

1. ÚDAJE KATASTRU NEMOVITOSTÍ O POZEMCÍCH

§9 odst.(6) a) zákona 334/1992 Sb.

č. záboru	název obce	k.ú.	p.p.č.	celková výměra (m ²)	BPEJ	odnímaná výměra trvalý zábor ZPF (m ²)	dočasný zábor ZPF (m ²)	vlastník
P3	Leština	Doubravice u Leštiny	776	1146	52011	26		Krpata Hynek
P10	Leština	Doubravice u Leštiny	572/19	1659	52011	69		Obec Leština
P11	Leština	Doubravice u Leštiny	113	618	52011	42	27	Obec Leština
P6	Leština	Doubravice u Leštiny	695/2	976	52011	48	155	Axmann Radek MVDr.
P12	Leština	Doubravice u Leštiny	108/10	5801	52011	14		Axmannová Věra

zákres: F.2.2. SITUACE DOTČENÝCH POZEMKŮ ZPF

Z celkové projektové dokumentace bude povolován a realizován pouze objekt SO 121 – silnice III/35720 v km 0,000-1,200. Jedná se o extravilán obce. Důvodem jsou komplikace v řešení odvodnění komunikace v intravilánu Obce Doubravice. V těchto podkladech pro odnětí ze ZPF bude řešen pouze objekt SO 121 – silnice III/35720 v km 0,000-1,200.

2. VYJÁDŘENÍ VLASTNÍKA ZEMĚDĚLSKÉ PŮDY

§9 odst.(6) b) zákona 334/1992 Sb.

vyjádření vlastníka zemědělské půdy: SOUHLASY VLASTNÍKŮ

3. VÝPOČET ODVODŮ ZA ODNĚTÍ PŮDY ZE ZEMĚDĚLSKÉHO PŮDNÍHO FONDU

§9 odst.(6) c) zákona 334/1992 Sb.

Odvody za trvale odňatou půdu se na základě § 11a nestanovují, jde-li o odnětí zemědělské půdy ze zemědělského půdního fondu pro stavby dálnic, silnic a místních komunikací, včetně jejich součástí a příslušenství.

Projektová dokumentace řeší rekonstrukci silnice III/357 20, z tohoto důvodu se odvody nestanovují.

4. PLÁN REKULTIVACE

§9 odst.(6) d) zákona 334/1992 Sb.

V rámci akce dochází k dočasnému záboru v délce trvání do jednoho roku a trvalému záboru, z tohoto důvodu není zpracován plán rekultivace.

5. PŘEDBĚŽNOU BILANCI SKRÝVKY KULTURNÍCH VRSTEV PŮDY A NÁVRH ZPŮSOBU JEJICH HOSPODÁRNÉHO VYUŽITÍ

§9 odst.(6) e) zákona 334/1992 Sb.

5.1. předběžnou bilanci skrývky kulturních vrstev půdy

V rámci dané akce nedochází k rozšíření komunikace na bonitní pozemky, ale pouze k záboru pozemků, které se v současné době pod tělesem komunikace nacházejí. Některé pozemky se

nacházejí pod vozovkou, krajnicí nebo odvodňovacími příkopy. Nejedná se tedy pozemky na kterých se v současné době nachází kulturní vrstva půdy.

Skrývka nebude provedena.

5.2. návrh způsobu jejich hospodárného využití

Skrývka nebude provedena.

6. VYHODNOCENÍ A NÁVRH ALTERNATIV PODLE § 7 Odst. 1 a 2

§9 odst.(6) f) zákona 334/1992 Sb.

6.1. Vyhodnocení

Projektová dokumentace řeší opravu silnice III/35720 v obci Dvořiště a Doubravice včetně extravilánů mezi obcemi. Opravou se rozumí zesílení konstrukce vozovky a návrh nových výhyben v místě stávajících patních příkopů, dále oprava příčných a podélných propustků, opravu dešťové kanalizace v obci Doubravice. Dosavadní využití území je jako těleso silnice III/35720.

Citace sdělení z koordinovaného závazného stanoviska
Č.j. MUVM/070827/2022/02:

Při posuzování záměru z hledisek uvedených v § 96b odst. 6 stavebního zákona Odbor stavebního úřadu a územního plánování Městského úřadu Vysoké Mýto jako orgán územního plánování zjistil, že nejsou porušeny další právní předpisy. Záměr byl dále posuzován z hlediska souladu s cíli a úkoly územního plánování (§ 18 a § 19 stavebního zákona). Přitom bylo zjištěno, že předložený záměr je v souladu s § 19 odst. 1 písm. d) a e) stavebního zákona.

Závěr: Městský úřad Vysoké Mýto na základě výše uvedených dílčích stanovisek vydaných podle zvláštních právních předpisů vydává ve věci žádosti investora souhlasné koordinované závazné stanovisko včetně podmínek, které jsou stanoveny výše.

6.2. návrh alternativ podle § 7 odst. 1 a 2

Vzhledem ke skutečnosti, že se jedná o opravu stávající komunikace a o narovnání stávajícího stavu (vyřešení stávajících zátěží pod tělesem komunikace) se alternativy nenavrhují. Podrobněji viz. kapitola „6.1. Vyhodnocení“

7. VÝSLEDKY PEDOLOGICKÉHO PRŮZKUMU

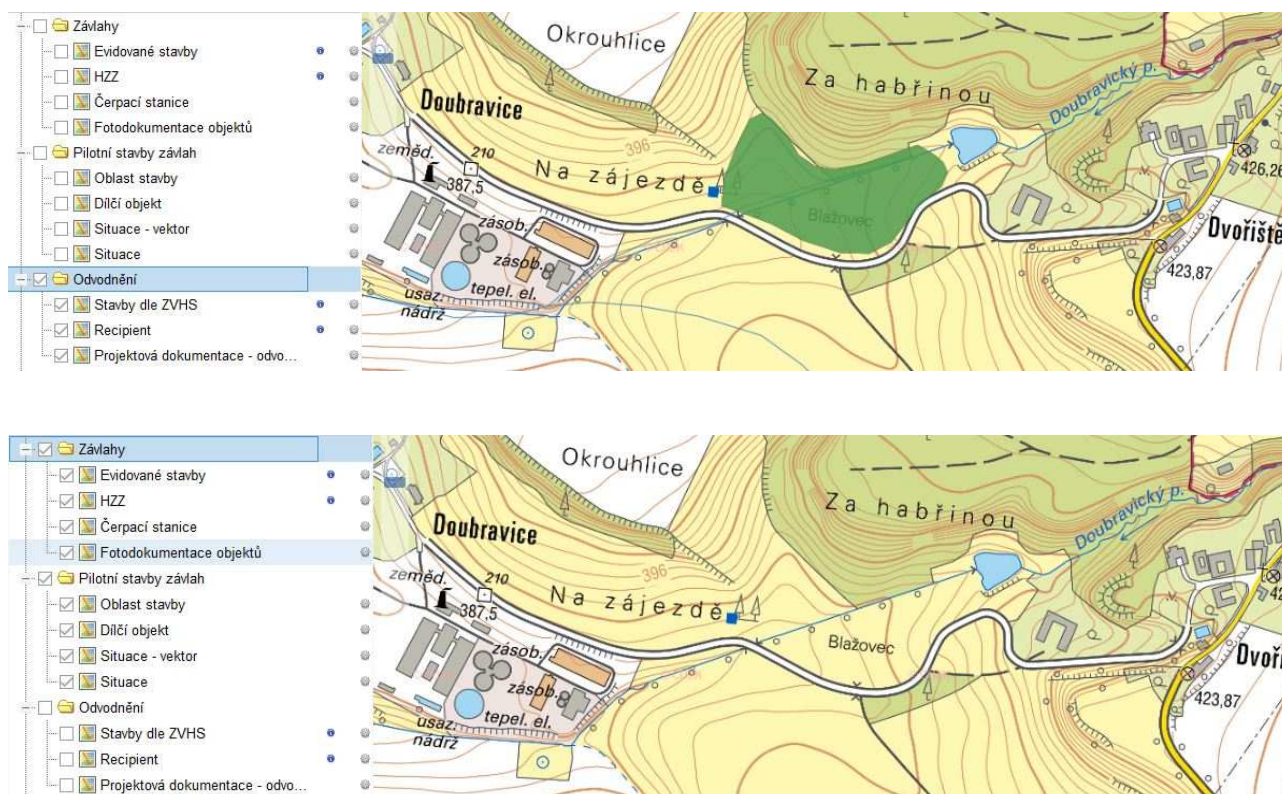
§9 odst.(6) g) zákona 334/1992 Sb.

Vzhledem k rozsahu záboru akce nebyl vyhotoven.

8. ÚDAJE O ODVODNĚNÍ A ZÁVLAHÁCH

§9 odst.(6) h) zákona 334/1992 Sb.

Dle informačního systému melioračních staveb se v místě dotčeném stavbou nenachází žádná odvodňovací nebo závlahová zařízení jako jsou např. meliorace. I přesto, budou-li při realizaci stavby nalezeny podobné odvodňovací zařízení (meliorace) je zhotovitel povinen přijmout příslušná opatření k zabránění poškozením těchto zařízení. V případě, že dojde činností zhotovitele k poškození podrobných odvodňovacích zařízení (melioraci) nebo bude-li nezbytné část těchto zařízení v důsledku realizace stavby odstranit, je zhotovitel povinen uvést tyto zařízení do původních stavů nebo zajistí náhradní adekvátní řešení.



9. ÚDAJE O PROTIEROZNÍCH OPATŘENÍCH

§9 odst.(6) i) zákona 334/1992 Sb.

Dle dostupných informací se v místě dotčeném stavbou nenachází žádná protierozní opatření, která by mohla být stavbou poškozena.

10. ZÁKRES HRANIC BONITOVANÝCH PŮDNĚ EKOLOGICKÝCH JEDNOTEK S VYZNAČENÍM TŘÍD OCHRANY

§9 odst.(6) j) zákona 334/1992 Sb.

zákres: F.2.2. SITUACE DOTČENÝCH POZEMKŮ ZPF

11. INFORMACI, V JAKÉM NÁSLEDNÉM ŘÍZENÍ PODLE ZVLÁŠTNÍHO PRÁVNÍHO PŘEDPISU MÁ BÝT SOUHLAS S ODNĚTÍM ZEMĚDĚLSKÉ PŮDY ZE ZEMĚDĚLSKÉHO PŮDNÍHO FONDU PODKLADEM

§9 odst.(6) k) zákona 334/1992 Sb.

společné územního a stavebního řízení

12. TABULKY DLE VYHLÁŠKY 271/2019 SB.

Tabulka 4. – Soupis trvale odnímaných pozemků

č. záboru	název obce	k.ú.	p.p.č.	celková výměra (m ²)	odnímaná výměra (m ²)	BPEJ	třída ochrany	druh pozemku	způsob využití pozemku	informace o existenci odvodnění	informace o existenci závlah	informace o existenci zařízení k ochraně před erozní činností
P3	Leština	Doubravice u Leštiny	776	1146	26	52011	III.	ZAHRADA	těleso komunikace	nejsou	nejsou	nejsou
P10	Leština	Doubravice u Leštiny	572/19	1659	69	52011	III.	ORNÁ	těleso komunikace	jsou	nejsou	nejsou
P11	Leština	Doubravice u Leštiny	113	618	42	52011	III.	TTP	těleso komunikace	jsou	nejsou	nejsou
P6	Leština	Doubravice u Leštiny	695/2	976	48	52011	III.	TTP	těleso komunikace	nejsou	nejsou	nejsou
P12	Leština	Doubravice u Leštiny	108/10	5801	14	52011	III.	ORNÁ	těleso komunikace	jsou	nejsou	nejsou
součet plochy pro trvalé odnětí (m ²) - celkem					199							

Podrobnější informace o odvodnění a závlahách v kapitole „8. údaje o odvodnění a závlahách“
Podrobnější informace o protierozních opatřeních v kapitole „9. údaje o protierozních opatřeních“

Tabulka 5. – Soupis dočasně odnímaných pozemků

č. záboru	název obce	k.ú.	p.p.č.	celková výměra (m ²)	odnímaná výměra (m ²)	BPEJ	třída ochrany	druh pozemku	způsob využití pozemku	informace o existenci odvodnění	informace o existenci závlah	informace o existenci zařízení k ochraně před erozní činností
součet plochy pro trvalé odnětí (m ²) - celkem					0							

V rámci záměru nedojde k dočasnému odnětí pozemků, dočasný zábor bude pouze do 1 roku.

Tabulka 6 – součet výměry trvale odnímané zemědělské půdy a součet výměry dočasně odnímané zemědělské půdy podle katastrálních území

	trvale odnímáno		dočasně odnímáno	
	BPEJ	výměra m ²	BPEJ	výměra m ²
Leština	52011	199		
součet celkem		199		

Ve Vysokém Mýtě 02/2023



Ing. Jana Vostrčilová